

BRITSKÁ ČTVRŤ IV – OBJEKT A

SCHÉMA 3.NP

Katastrální území : Stodůlky

Číslo popisné : č.p.





Číslo parcelní : 160/423

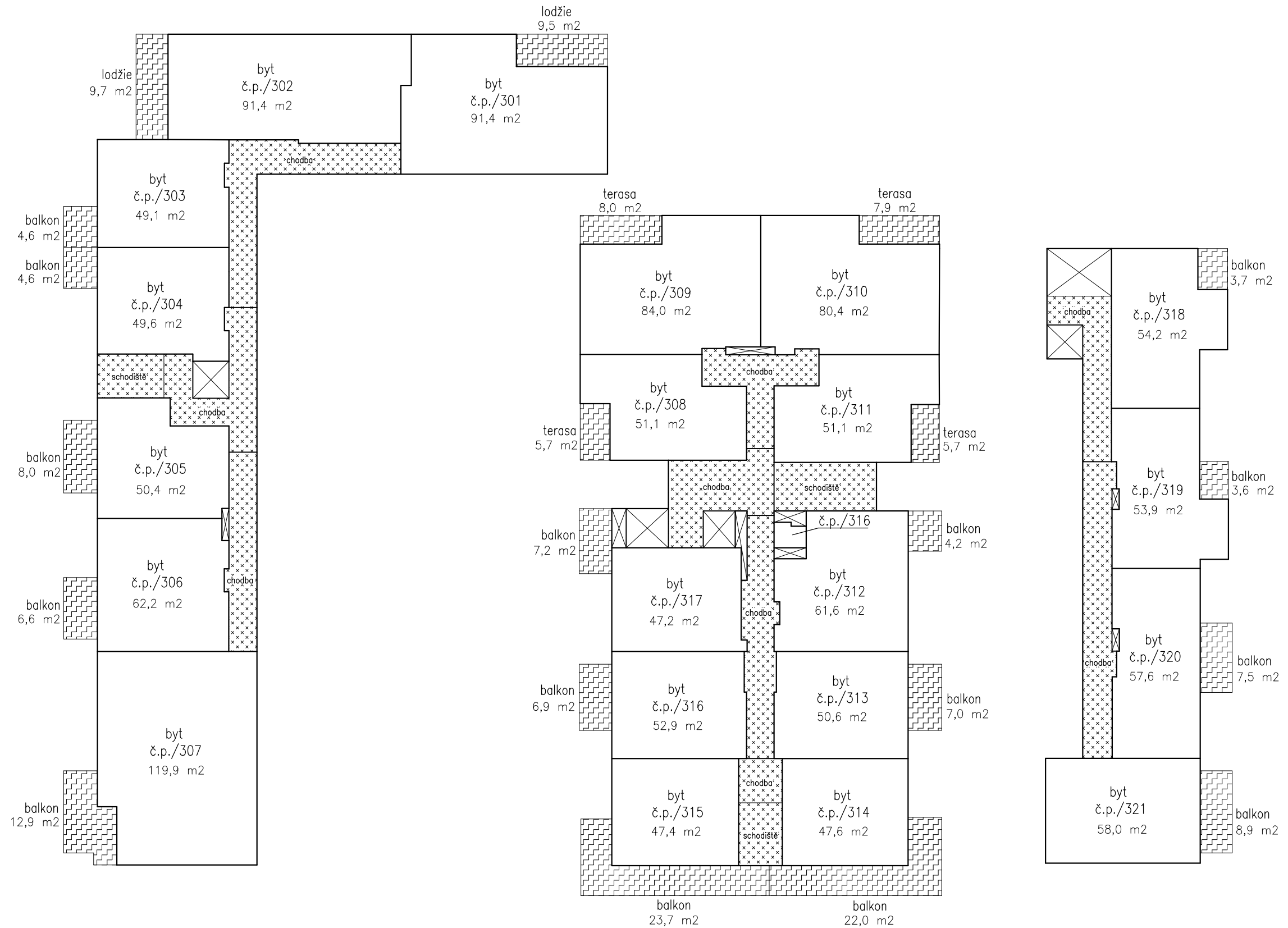
Vyhotovitel : 3G Praha s.r.o., Ke Stírce 5, Praha 8

Vypracoval : K. Větrovcová

Dne : 19.12.2014

Č.zakázky : 35512p

-  rozestavěné bytové jednotky
-  rozestavěné nebytové jednotky
-  společné části nemovité věci
-  společné části nemovité věci přístupné pouze z rozestavěné bytové jednotky (výlučné užívání)



Podlahová plocha společných částí nemovité věci vyhrazené k výlučnému užívání pouze vlastníků jednotek, ke kterým náleží právo parkování či skladování v těchto prostorách: 1844 m²

Podlahová plocha společných částí nemovité věci: 2372 m²